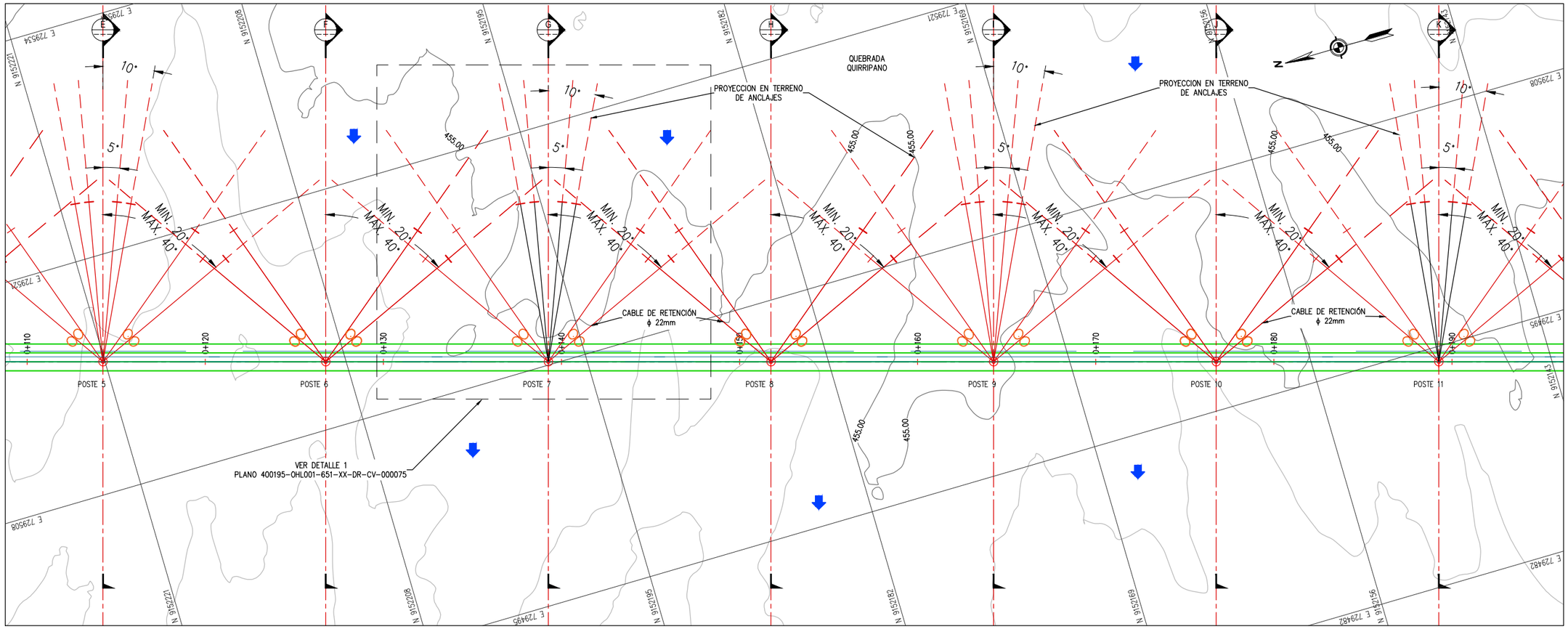

PLANTA
ESC:1/250

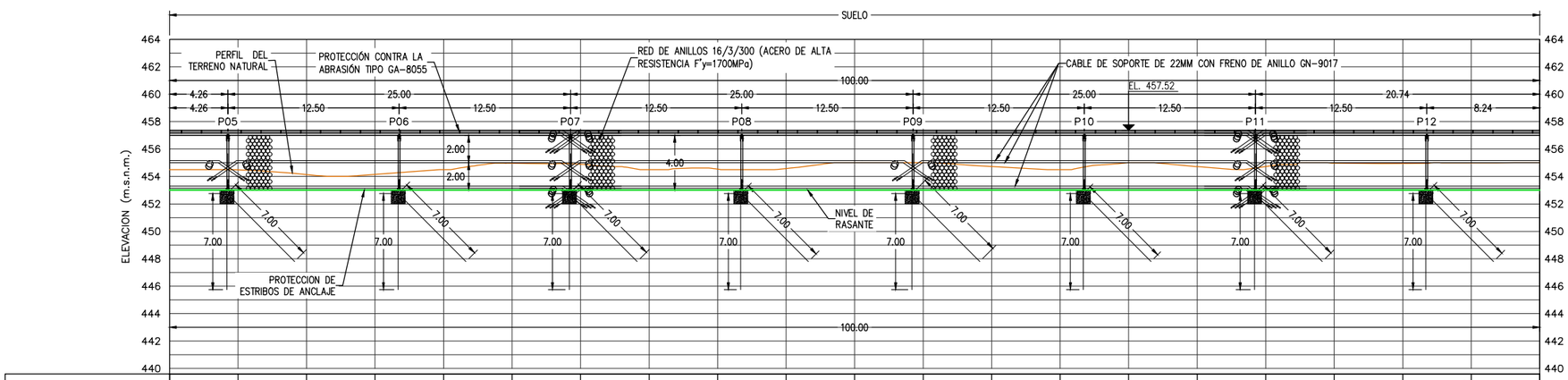

PROGRESIVA	0+110	0+115	0+120	0+125	0+130	0+135	0+140	0+145	0+150	0+155	0+160	0+165	0+170	0+175	0+180	0+185	0+190	0+195	0+200	0+205	0+210
COTA TERRENO (m.s.n.m.)	454.50	454.48	454.13	454.15	454.50	454.96	454.89	454.50	454.54	454.58	455.00	455.00	454.73	454.50	455.00	454.72	454.73	454.97	454.95	454.99	455.00
COTA RASANTE (m.s.n.m.)	453.00	453.00	453.00	453.00	453.00	453.00	453.00	453.00	453.00	453.00	453.00	453.00	453.00	453.00	453.00	453.00	453.00	453.00	453.00	453.00	453.00

PERFIL LONGITUDINAL
ESC. H: 1/400
ESC. V: 1/400

UBICACIÓN

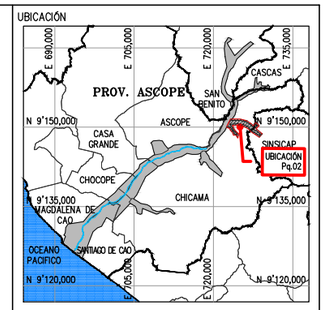

ESCALA GRAFICA
0 1.25 2.50 3.75 5.00 6.25m
1:125–A1 1:250–A3

LEYENDA
SISTEMA DE PROYECCIÓN:
UNIVERSAL TRANSVERSAL MERCATOR (UTM) , ZONA 17 SUR
DATUM : SISTEMA GEODESICO MUNDIAL (WGS 84)
FUENTE : EQUIPO TÉCNICO

REV N°	FECHA	DESCRIPCION DE LA REVISION	REV.	DIR.
.	.	.	.	.
.	.	.	.	.
.	.	.	.	.
.	.	.	.	.
R00	08.2023	EMITIDO REV. Y COMENTARIO	J.O.	R.E.

	FECHA	FIRMA
DISEÑO : ALBERTO PRIETO	15.08.2023	Alberta Prieto T. Ing. Caminos, Canales y Puertos CIP 2791-1
DIBUJO : ROGER ROSILLO	15.08.2023	Roger Rosillo L. Tecnico CAD
REVISION : ALBERTO PRIETO	15.08.2023	Alberta Prieto T. Ing. Caminos, Canales y Puertos CIP 2791-1
APROBACION : ING. JOSE LUIS OBLITAS	15.08.2023	
DIRECTOR DE PROYECTO : ING. RICARDO A. ECHEGARAY N.	15.08.2023	

OHLA Perú
inypsa

PERÚ Presidencia del Consejo de Ministros
RECONSTRUCCIÓN CON CAMBIOS

SOLUCIONES INTEGRALES
ENTREGA DE LAS DEFENSAS
RIBEREÑAS RÍO CHICAMA
Y RÍO VIRÚ (PAQUETE 9R-06)
PROYECTO 4 - CUI 2509625

PAQUETE 02 - QUEBRADA PAMPA HERMOSA QUIRRIPANO / PAMPAS DE JAGUEY

PLANO
BARRERA DINÁMICA Q–BD–1
PLANTA Y PERFIL LONGITUDINAL
3 DE 7

ESPECIALIDAD :
CIVIL

USO :
651–DIQUES TRANSVERSALES–2

ZONA :
CHICAMA–ASCOPE–LA LIBERTAD

ESCALA :	FECHA :	REV :
INDICADA	15.08.2023	R00

CODIGO DEL PLANO :
400195–OHL001–651–XX–DR–CV–000065

LEYENDA PLANTA

	CURVAS DE NIVEL TERRENO NATURAL
	EJE DE BARRERA DINÁMICA
	FLUJO DE AGUA
	POSTES

COORDENADAS DE PUNTOS

PTO.	NORTE	ESTE
POSTE 5	9152221.105	729515.188
POSTE 6	9152209.107	729511.684
POSTE 7	9152197.108	729508.179
POSTE 8	9152185.109	729504.675
POSTE 9	9152173.110	729501.171
POSTE 10	9152161.112	729497.666
POSTE 11	9152149.113	729494.162

RECONSTRUCCIÓN CON CAMBIOS
REVISIÓN DE DOCUMENTOS TÉCNICOS
☐ A- ACEPTADO
☐ B- ACEPTADO CON COMENTARIOS
☐ C- RECHAZADO
FIRMA FECHA

LEYENDA PERFIL

	COTA TERRENO

NOTAS:
–Los valores expresados de todas las medidas acotadas están en metros (m).

REFERENCIAS:
VER PLANO 400195-OHL001-651-XX-DR-CV-000(070@075) (SECCIONES TRANSVERSALES)
VER PLANO 400195-OHL001-651-XX-DR-CV-000004 (SECCIONES TIPICAS)